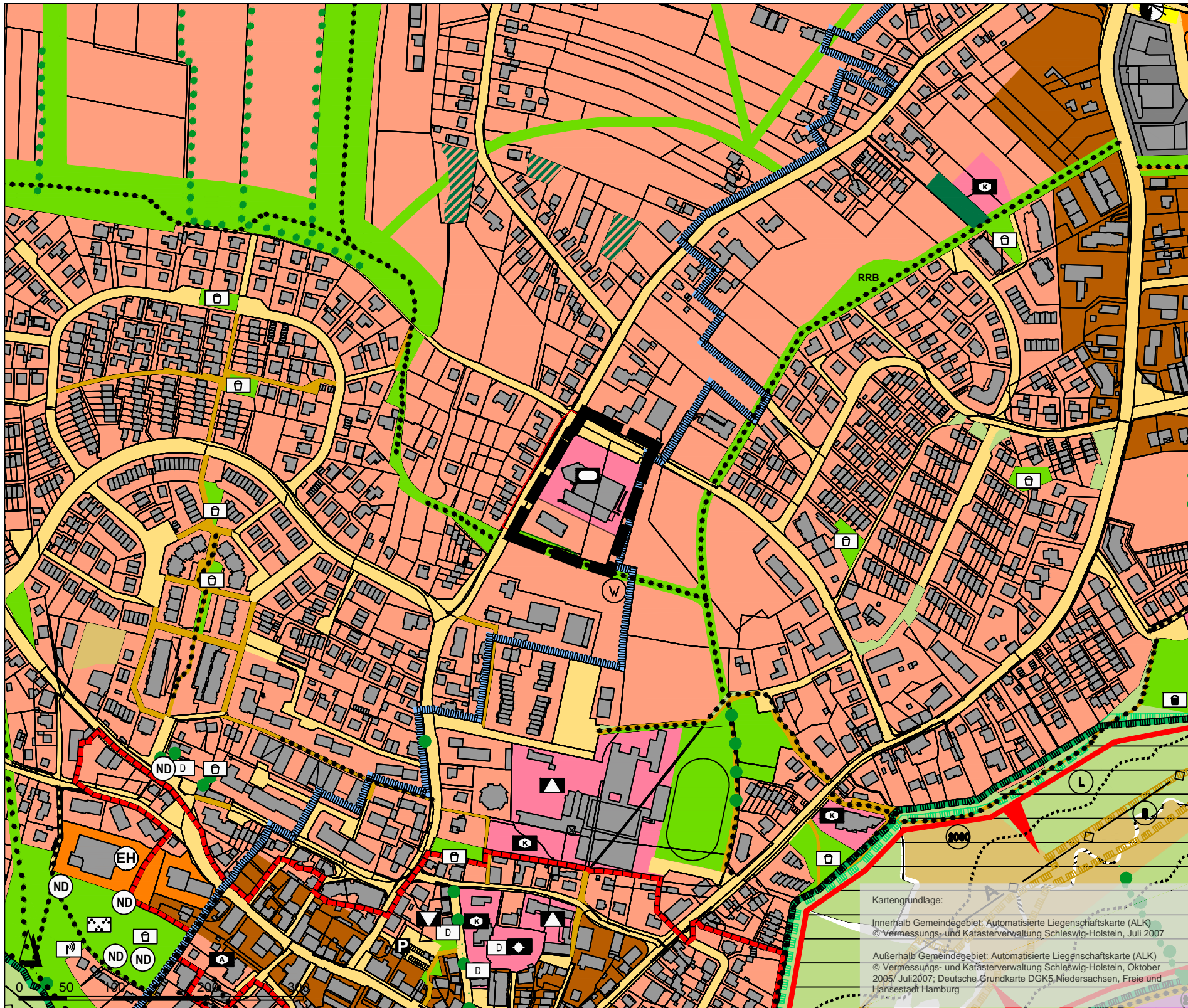



Landschaftsplan 2009, 2. Teilfortschreibung durch Berichtigung aufgrund des B-Plans Nr. 37 Am Redder, 3. Änderung "Teilbereich Steinberg"




Zeichenerklärung

Art der baulichen Nutzung

 Wohnbauflächen

Sonstige Planzeichen

 Grenze des räumlichen Geltungsbereiches der 2. Teilfortschreibung

Kartengrundlage:
 Innerhalb Gemeindegebiet: Automatisierte Liegenschaftskarte (ALK)
 © Vermessungs- und Katasterverwaltung Schleswig-Holstein, Juli 2007
 Außerhalb Gemeindegebiet: Automatisierte Liegenschaftskarte (ALK)
 © Vermessungs- und Katasterverwaltung Schleswig-Holstein, Oktober 2005/ Juli 2007; Deutsche Grundkarte DGK5, Niedersachsen, Freie und Hansestadt Hamburg

 Landschaftsplan 2009, 2. Teilfortschreibung durch Berichtigung des B-Plans Nr. 37 Am Redder, 3. Änderung "Teilbereich Steinberg"		
29.10.2015	Stadt Wedel	
bearb.: May	Stadt- und Landschaftsplanung	
gez.: Be	W:\Daten FD 2-61\landschaftsplanung\landschaftsplan\LP2009_ Fortreibungen\Teilfortreibungen_LP_Entwicklung_2015.dwg	Maßstab 1:5.000